



BURMISTRZ MIASTA BRANIEWA

ul. Kościuszki 111, 14-500 Braniewo; tel. 55 644 01 02 (sekretariat), fax 55 243 29 28; e-mail: sekretariat@braniewo.pl

4 km. 28. d. 2020
RADA MIEJSKA
14-500 BRANIEWO
ul. Kościuszki 111
tel. 55 644 01 02 fax. 55 243 29 28

Braniewo, dnia 27.01.2020 r.

WI.7013.5.16.2020.AR

Pan Wojciech Wakieć
Radny Miasta Braniewa
Klub Radnych Forum Obywatelskie

W odpowiedzi na interpelacje z dnia 15.01.2020 r. (data wpływu: 16.01.2020 r.) informuję iż:

1. Dokumentacja dotycząca „Budowy miejsc postojowych i chodnika w obrębie skrzyżowania ulic 9 Maja i Wiejskiej w Braniewie” została wykonana i przekazana tut. Urzędowi.
2. Rozpoczęcie w/w inwestycji przewidziane jest na rok 2020 r., jednakże ze względu na ograniczony budżet planowane jest podzielenie jej na dwa etapy tj. I etap w 2020 r. i II etap w 2021 r.
3. Zgodnie z przedstawioną dokumentacją zaprojektowano 27 miejsc postojowych, w tym 4 dla osób niepełnosprawnych.
4. Gmina Miasta Braniewa łącznie z Zarządem Dróg Powiatowych będą finansowały niniejszą inwestycję, a podział kosztów będzie następujący:
 - wykonanie miejsc postojowych i odwodnienie terenu – Gmina Miasta Braniewa,
 - wykonanie chodnika wzdłuż ul. 9 Maja - Zarząd Dróg Powiatowych,
 - rozbiórka budowli ochronnej – wspólnie, Gmina Miasta Braniewa i Zarząd Dróg Powiatowych.
5. Kopia planu zagospodarowania terenu stanowi załącznik do niniejszego pisma.

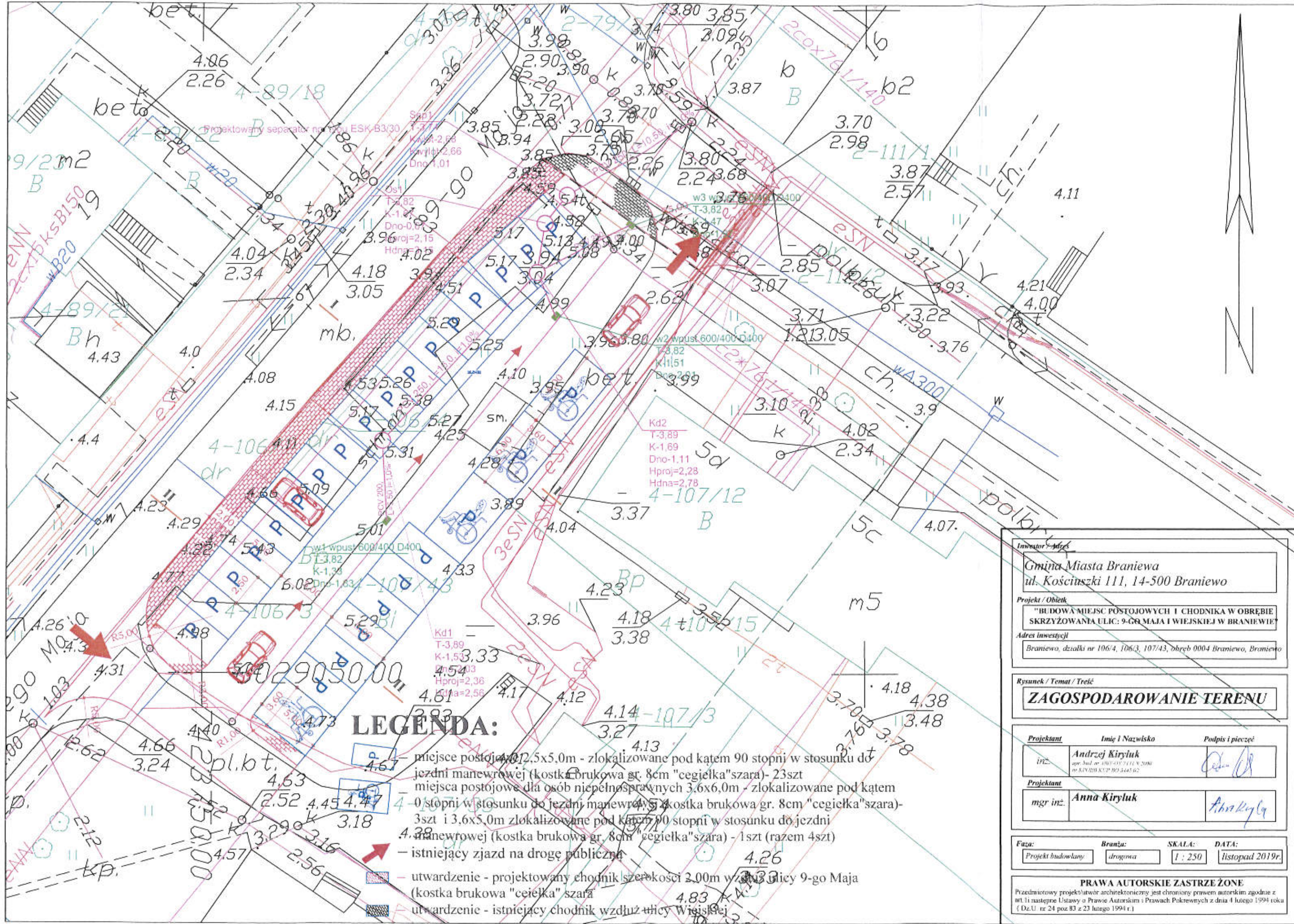
Z poważaniem,

Otrzymuje:

1. adresat
2. a/a






BURMISTRZ

Tomasz Stelicki



Projektowany separator nożowy ESK-B3/30

LEGENDA:

-  miejsce postojowe 12,5x5,0m - zlokalizowane pod kątem 90 stopni w stosunku do jezdni manewrowej (kostka brukowa gr. 8cm "cegielka" szara) - 23szt
-  miejsca postojowe dla osób niepełnosprawnych 3,6x6,0m - zlokalizowane pod kątem 0 stopni w stosunku do jezdni manewrowej (kostka brukowa gr. 8cm "cegielka" szara) - 3szt i 3,6x5,0m zlokalizowane pod kątem 90 stopni w stosunku do jezdni manewrowej (kostka brukowa gr. 8cm "cegielka" szara) - 1szt (razem 4szt)
-  - istniejący zjazd na drogę publiczną
-  - utwardzenie - projektowany chodnik szerokości 2,00m wzdłuż ulicy 9-go Maja (kostka brukowa "cegielka" szara)
-  - utwardzenie - istniejący chodnik wzdłuż ulicy Wisiejskiej

Investor / Adres		
Gmina Miasta Braniewa ul. Kościuski 111, 14-500 Braniewo		
Projekt / Obiekt		
"BUDOWA MIEJSC POSTOJOWYCH I CHODNIKA W OBRĘBIE SKRZYŻOWANIA ULIC: 9-GO MAJA I WIEJSKIEJ W BRANIEWIE"		
Adres inwestycji		
Braniewo, działki nr 106/4, 106/3, 107/43, obręb 0004 Braniewo, Braniewo		
Rysunek / Temat / Treść		
ZAGOSPODAROWANIE TERENU		
Projektant	Imię i Nazwisko	Podpis i pieczęć
INZ.	Andrzej Kiryluk <small>upr. bud. nr 400-037/2018 W KINBOKUP 80-444-02</small>	
Projektant		
mgr inż.	Anna Kiryluk	
Faza:	Branża:	SKALA: DATA:
Projekt budowlany	drogowa	1 : 250 listopad 2019r.
PRAWA AUTORSKIE ZASTRZEŻENIE		
Przedmiotowy projekt/utwór architektoniczny jest chroniony prawem autorskim zgodnie z art. 11 następnego Ustawy o Prawie Autorskim i Prawach Pokrewnych z dnia 4 lutego 1994 roku (Dz.U. nr 24 poz.83 z 23 lutego 1994 r.)		